









ANNEXE C Éléments d'intérêt




Éléments naturels

-  Aire de concentration de cerfs de Virginie
-  Milieux humide
-  Hydrographie
-  Cours d'eau linéaire
-  Territoire d'intérêt écologique
-  Boisés





Éléments anthropiques

-  Chemin du paysage
-  Noyau architectural

Patrimoine religieux

-  Église
-  Presbytère ou couvent
-  Croix de chemin

Autres éléments

-  Limite municipale
-  Périmètre urbain
-  Réseau routier
-  Unité d'évaluation

Ce plan fait partie du règlement no. 243-2024,
adopté le _____

GRILLE DES MODIFICATIONS		
Numéro	Date	Modifications



Philippe Meunier et Associée
Urbanisme et soutien municipal

